Schéma Régional d'Aménagement, de Développement Durable et d'Egalité des Territoires (SRADDET)

Café citoyen
Narbonne – 16 janvier 2018

Présentation du dispositif numérique interactif Klaxoon

Pour participer aux séquences interactives qui auront lieu au cours de la réunion,
Vous pouvez vous connecter dès maintenant au dispositif numérique interactif : Klaxoon

Code WIFI de la salle : ***CCI*** : Identifiant : **13911**
Mot de passe : **3086**

via votre mobile, votre tablette ou encore votre ordinateur rendez-vous à l'adresse suivante:

klaxoon **https://app.klaxoon.com**

Entrez le **code** : **JQMSQJ**

Puis un **pseudonyme** :
Choisissez un pseudonyme qui signifie clairement votre territoire de vie
Ex: Fernand de Gruissan

Occitanie 2040 — La Région Occitanie Pyrénées · Méditerranée
CONSTRUISONS NOTRE FUTUR DÈS À PRÉSENT

FILM « Les forces d’un territoire » - 2’24

Introduction

Florence BRUTUS

Vice-Présidente du Conseil Régional
déléguée à l'aménagement du territoire, aux TIC et aux politiques contractuelles

Les cafés citoyens

Occitanie 2040 :

- Construire ensemble un avenir partagé, une identité commune
- Une démarche qui concerne votre vie quotidienne de demain

Des citoyens et associations au cœur de la démarche :

Six cafés citoyens prévus au plus près des acteurs locaux:

- Le 12 décembre à Cahors (46) à la CCI du Lot / Maison de la Région
- Le 19 décembre à Sète (34) à la Maison régionale de la mer
- Le 9 janvier à Montgailhard (09) à l'auditorium des Forges de Pyrène
- Le 11 janvier à Auch (32) à la CCI du Gers / Maison de la Région
- **Aujourd'hui à Narbonne (11) à la CCI de l'Aude**
- Le 18 janvier à Millau (12) à l'IFSI

Occitanie 2040 — La Région Occitanie Pyrénées · Méditerranée
CONSTRUISONS NOTRE FUTUR DÈS À PRÉSENT

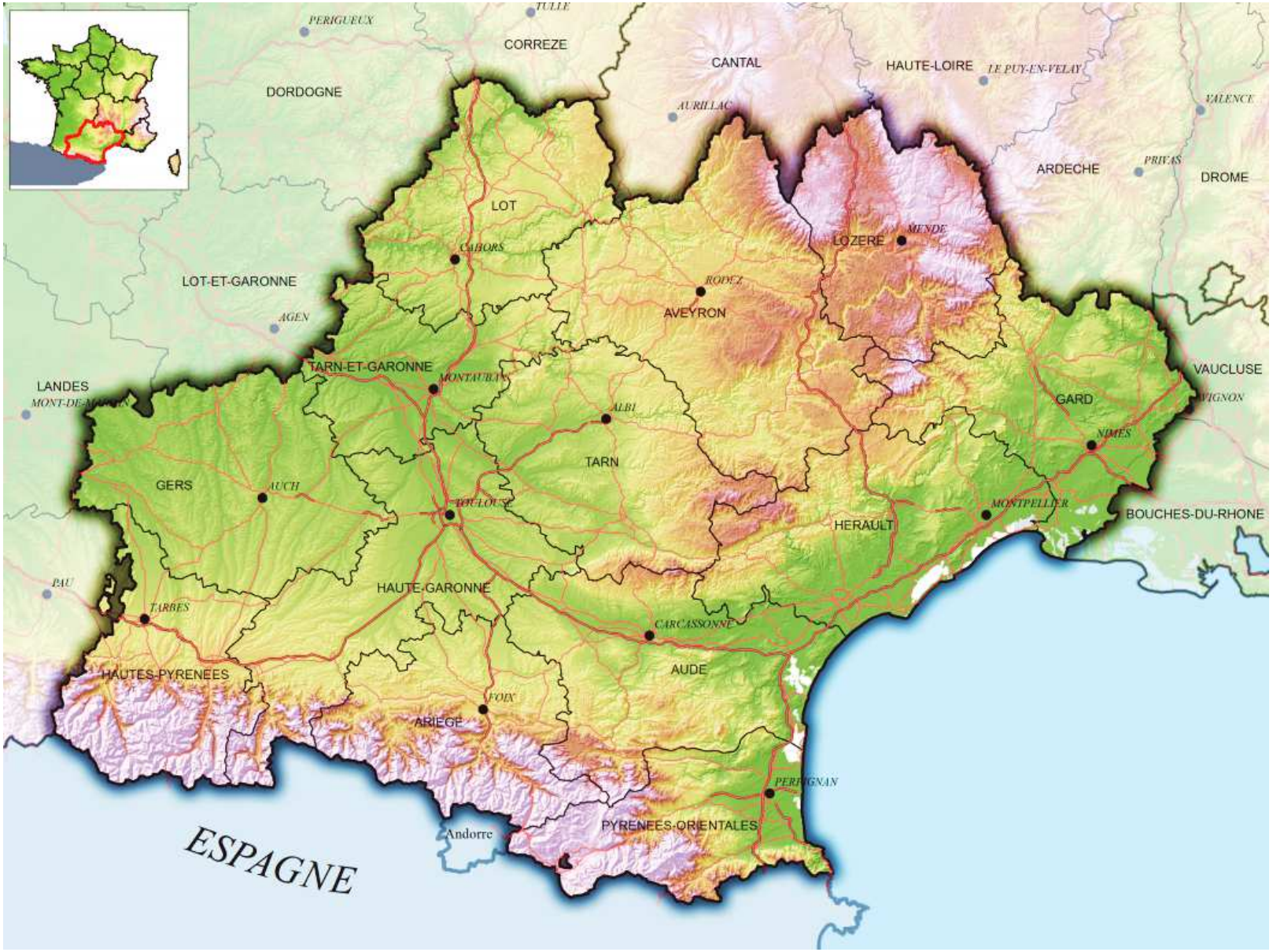

Légende

Limite départementale

Chef lieu de département

Principales infrastructures routières

Type autoroutier

Liaison principale

Altitude

Elevée : > 1841

Faible : < 53

DREAL Occitanie 2015

Occitanie 2040

La Région Occitanie Pyrénées · Méditerranée

CONSTRUISONS NOTRE FUTUR DÈS À PRÉSENT

Programme et objectifs des cafés citoyens

Des séances articulées autour de 3 temps forts :

1 – Quelles perceptions avez-vous de l'Occitanie ?

2 – Quelles sont les actions prioritaires pour répondre aux défis régionaux ?

3 – Comment pouvez-vous contribuer à la construction de cette nouvelle région ?

Occitanie 2040

La Région Occitanie Pyrénées · Méditerranée

CONSTRUISONS NOTRE FUTUR DÈS À PRÉSENT

1 – Prise de connaissance et perceptions de la nouvelle région

3 – Construire ensemble la vision régionale

Dispositif numérique interactif

Nous vous invitons à vous connecter dès maintenant au dispositif numérique interactif Klaxoon

Code WIFI de la salle : ***CCI*** : Identifiant : **13911**

Mot de passe : **3086**

via votre mobile, votre tablette ou encore votre ordinateur connectez-vous à l'adresse suivante:

https://app.klaxoon.com

Entrez le **code** : **JQMSQJ**

Puis un **pseudonyme** :

Choisissez un pseudonyme qui signifie clairement votre territoire de vie

Ex: Fernand de Gruissan

C'est à vous !

Série de questions n°1

La nouvelle région Occitanie vous paraît-elle :

1- Riche de sa diversité (Oui/non)

2- Cohérente d'un point de vue géographique (Oui/ non)

3- Disposant d'atouts considérables (Oui/ non)

4- Attractive et dynamique (Oui/ non)

Occitanie 2040 — La Région Occitanie Pyrénées · Méditerranée

CONSTRUISONS NOTRE FUTUR DÈS À PRÉSENT

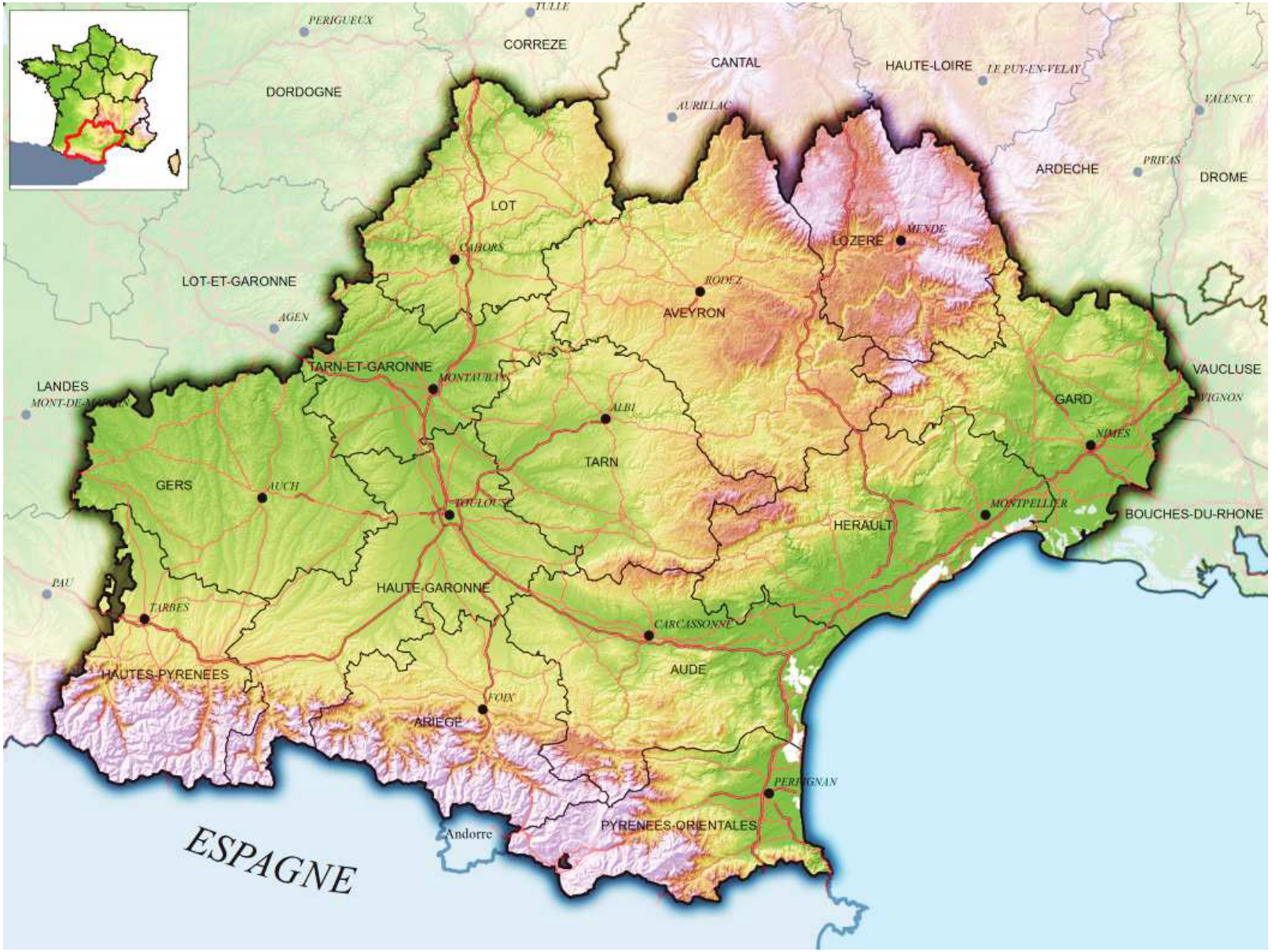

Légende

- Limite départementale
- Chef lieu de département

Principales infrastructures routières

- Type autoroutier
- Liaison principale

Altitude

- Elevée : > 1841
- Faible : < 53

DREAL Occitanie 2015

Occitanie 2040

La Région Occitanie Pyrénées · Méditerranée

CONSTRUISONS NOTRE FUTUR DÈS À PRÉSENT

Série de questions n°2

Personnellement, cette nouvelle grande région influence-t-elle :

1- Votre vie quotidienne (Oui/ non)

2- Vos loisirs (Oui / non)

3- Votre travail (Oui/ non)

4- Vos déplacements (Oui/ non)

Occitanie 2040 — La Région Occitanie Pyrénées · Méditerranée

CONSTRUISONS NOTRE FUTUR DÈS À PRÉSENT

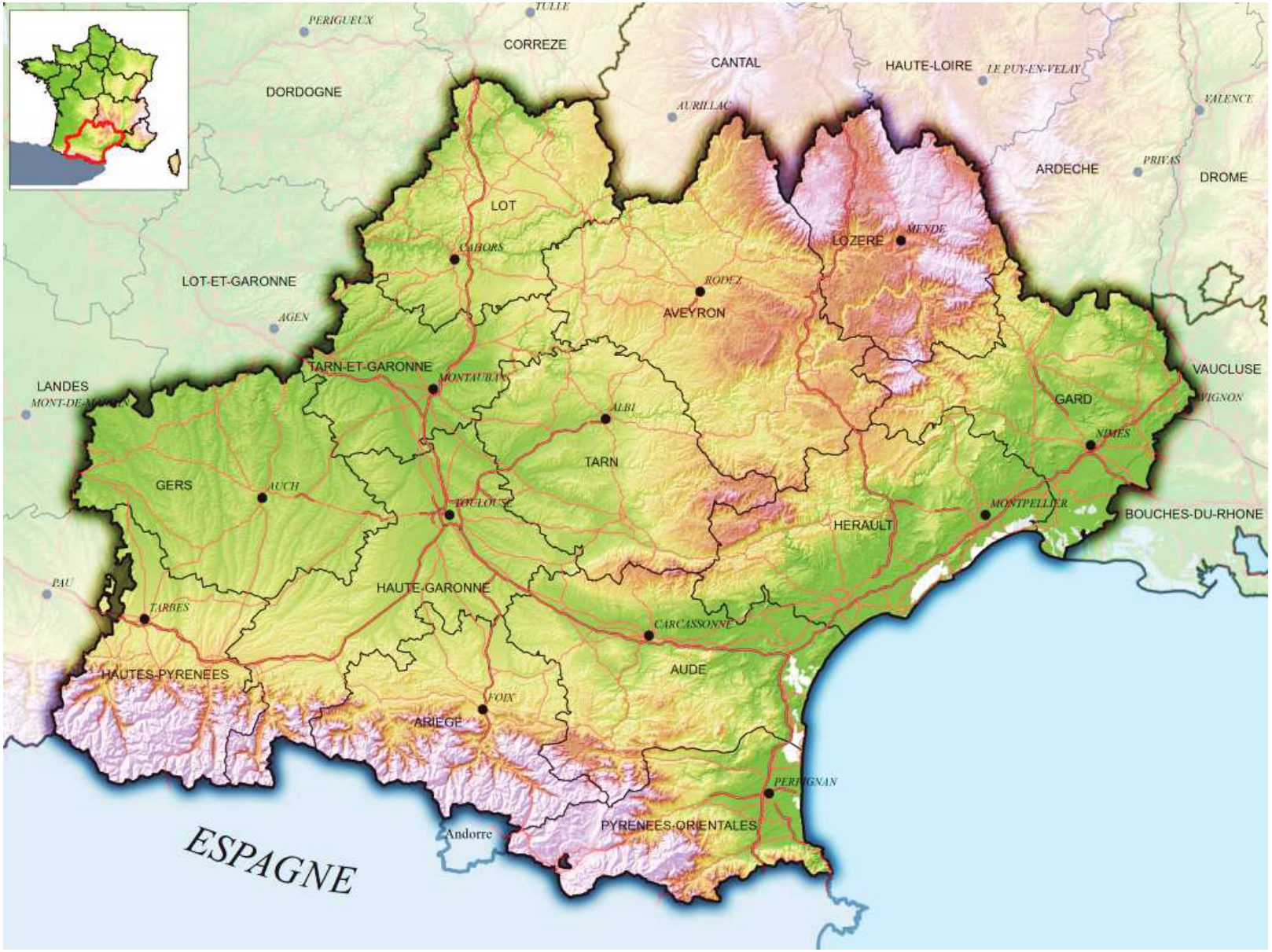

Légende

- Limite départementale
- Chef lieu de département

Principales infrastructures routières

- Type autoroutier
- Liaison principale

Altitude

- Elevée : > 1841
- Faible : < 53

DREAL Occitanie 2015

Occitanie 2040

La Région Occitanie Pyrénées · Méditerranée

CONSTRUISONS NOTRE FUTUR DÈS À PRÉSENT

2 – La vision régionale

Quels défis pour la vision régionale ?

- Des défis pour **fédérer la nouvelle grande région** ;

- Des défis qui s'appuient sur **des grands enjeux spécifiques** à la région Occitanie ;

- Des défis qui concernent **tous les territoires de la région** ;

- Des défis qui appellent à **des réponses différenciées selon les territoires** .

Occitanie 2040 — La Région Occitanie Pyrénées · Méditerranée — CONSTRUISONS NOTRE FUTUR DÈS À PRÉSENT

4 défis fédérateurs pour Occitanie 2040

Ces **4 défis** fédèrent l'ensemble des territoires de nos deux anciennes régions et spécifient l'Occitanie vis-à-vis des autres régions françaises :

- Le défi de **l'accueil** *(promotion sociale et l'excellence environnementale)* ;
- Le défi des **réciprocités** *(garantir le développement local)* ;
- Le défi du **rayonnement régional au service de tous** *;*
- Le défi transversal de **l'adaptation et de l'atténuation des impacts du changement climatique**.

Occitanie 2040 — La Région Occitanie Pyrénées · Méditerranée

CONSTRUISONS NOTRE FUTUR DÈS À PRÉSENT

Du social à l'environnemental : Le défi de l'accueil

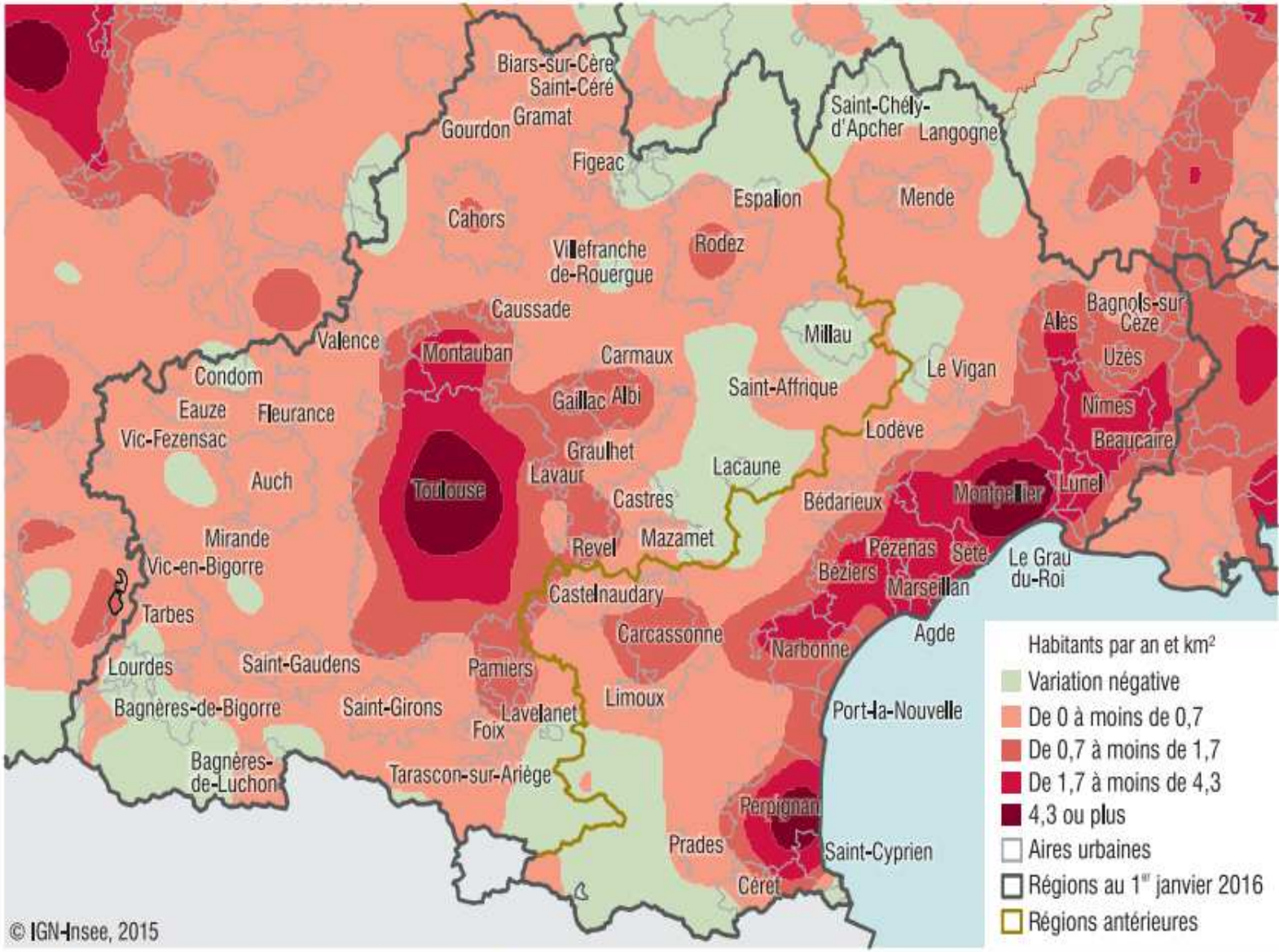

Source : Insee, recensements de la population 2006 et 2011.

Du social à l'environnemental : Le défi de l'accueil

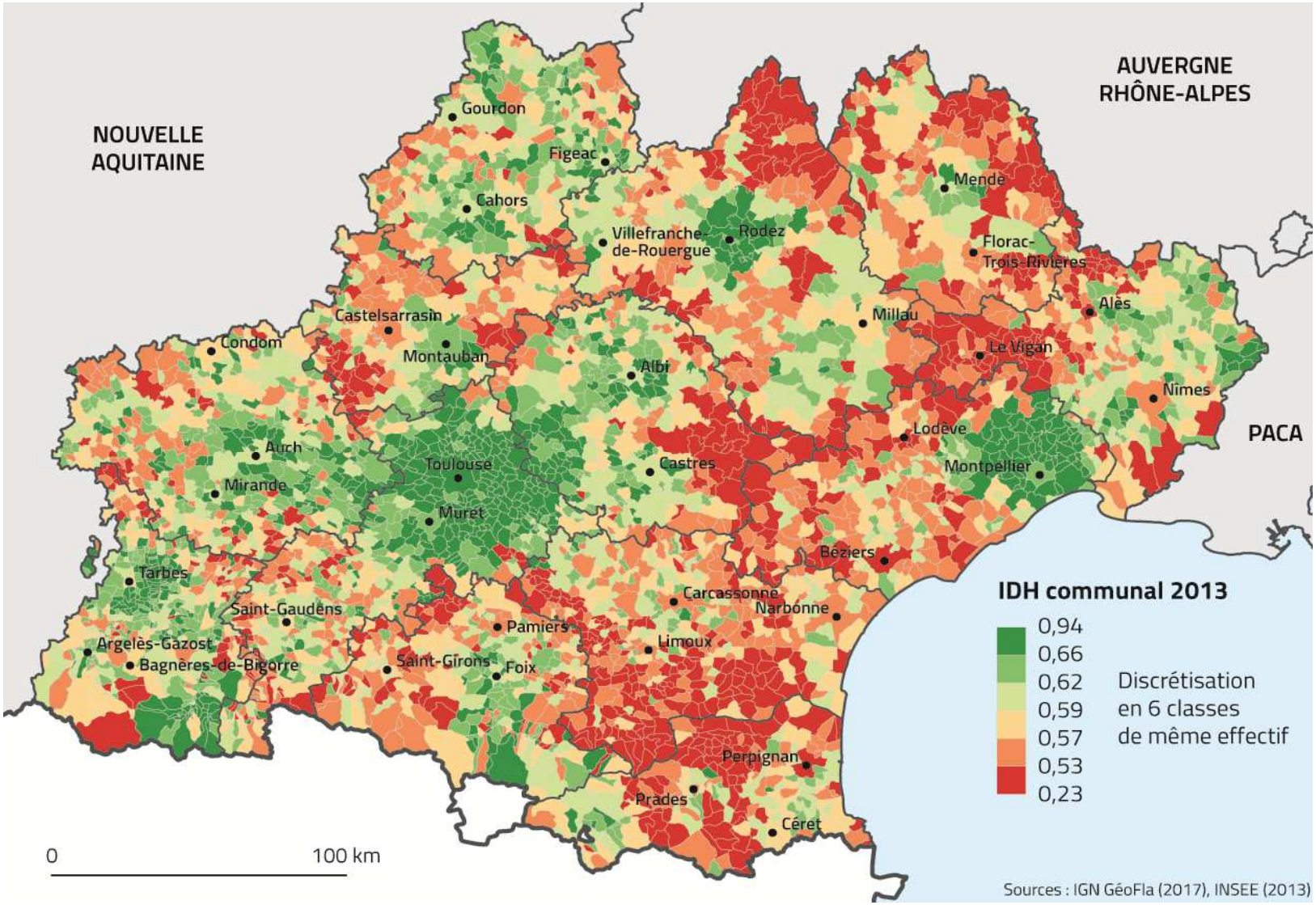

Villes, campagnes, montagnes, littoral : le défi des réciprocités

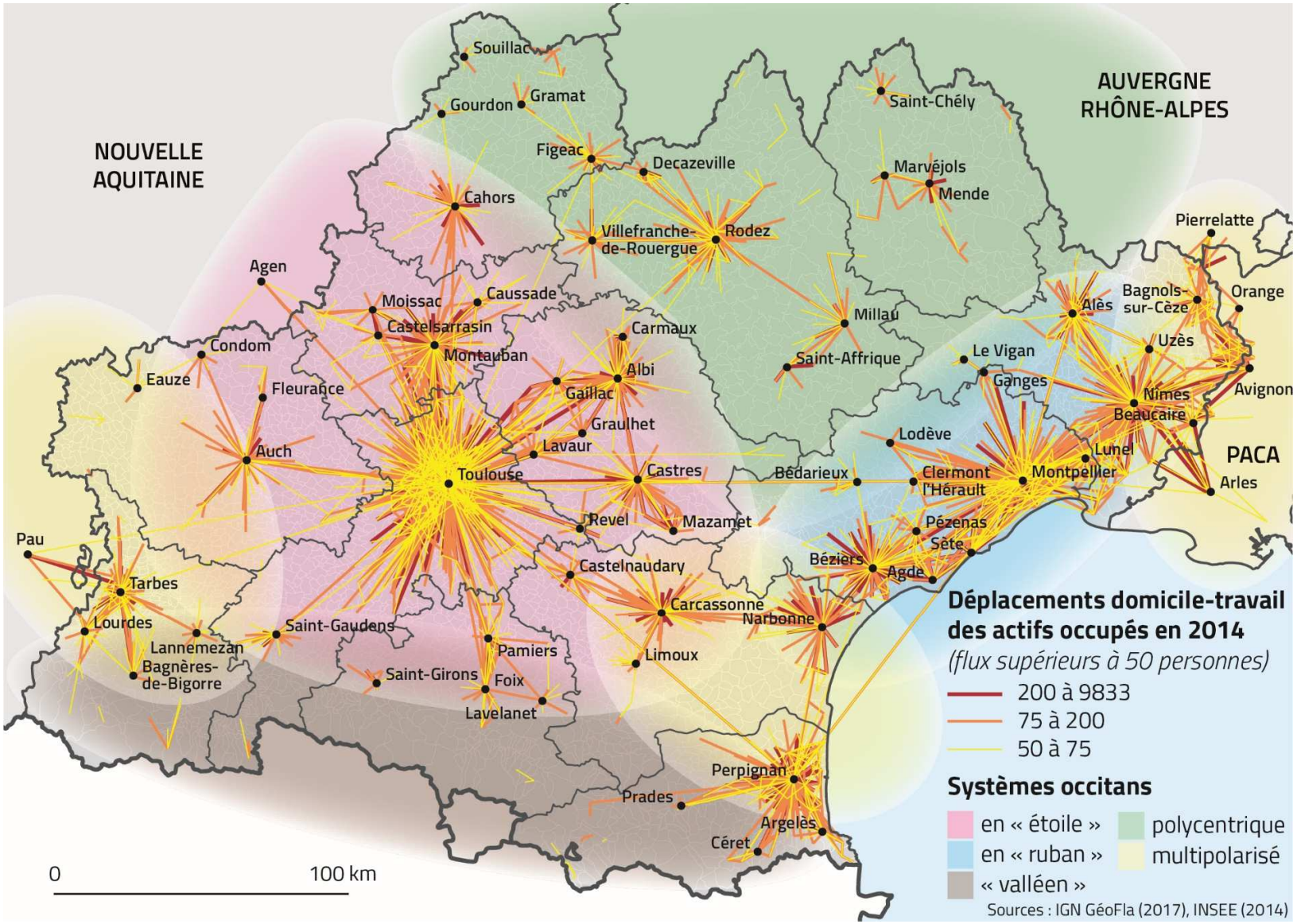

Nouvelle-Aquitaine
Les « *nids d'abeilles* »

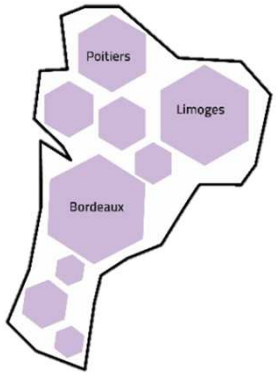

PACA
Les « *couloirs* »

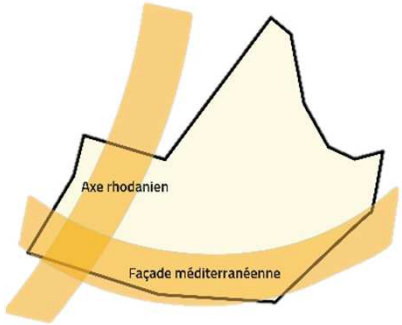

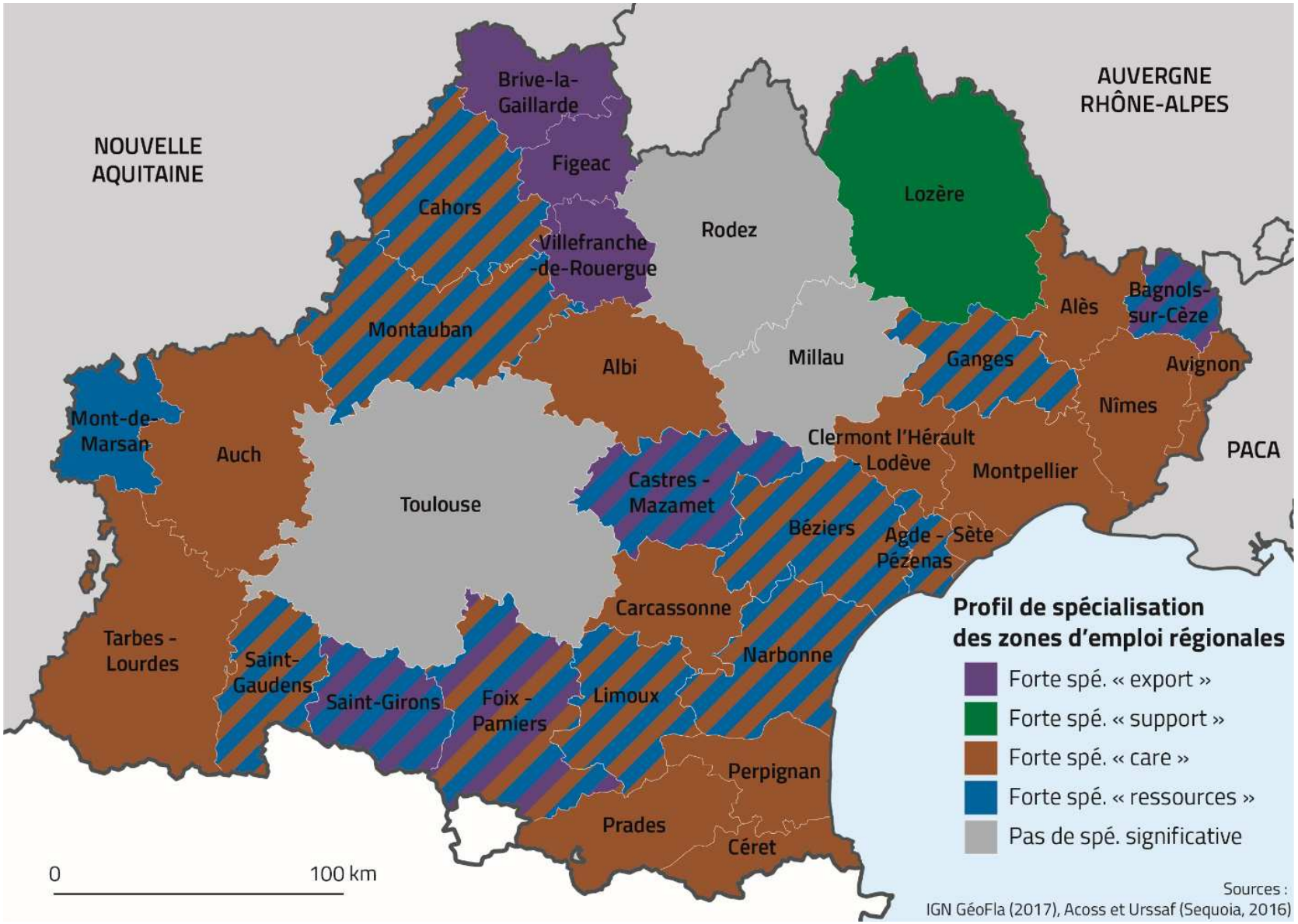

Le défi du rayonnement régional au service de tous

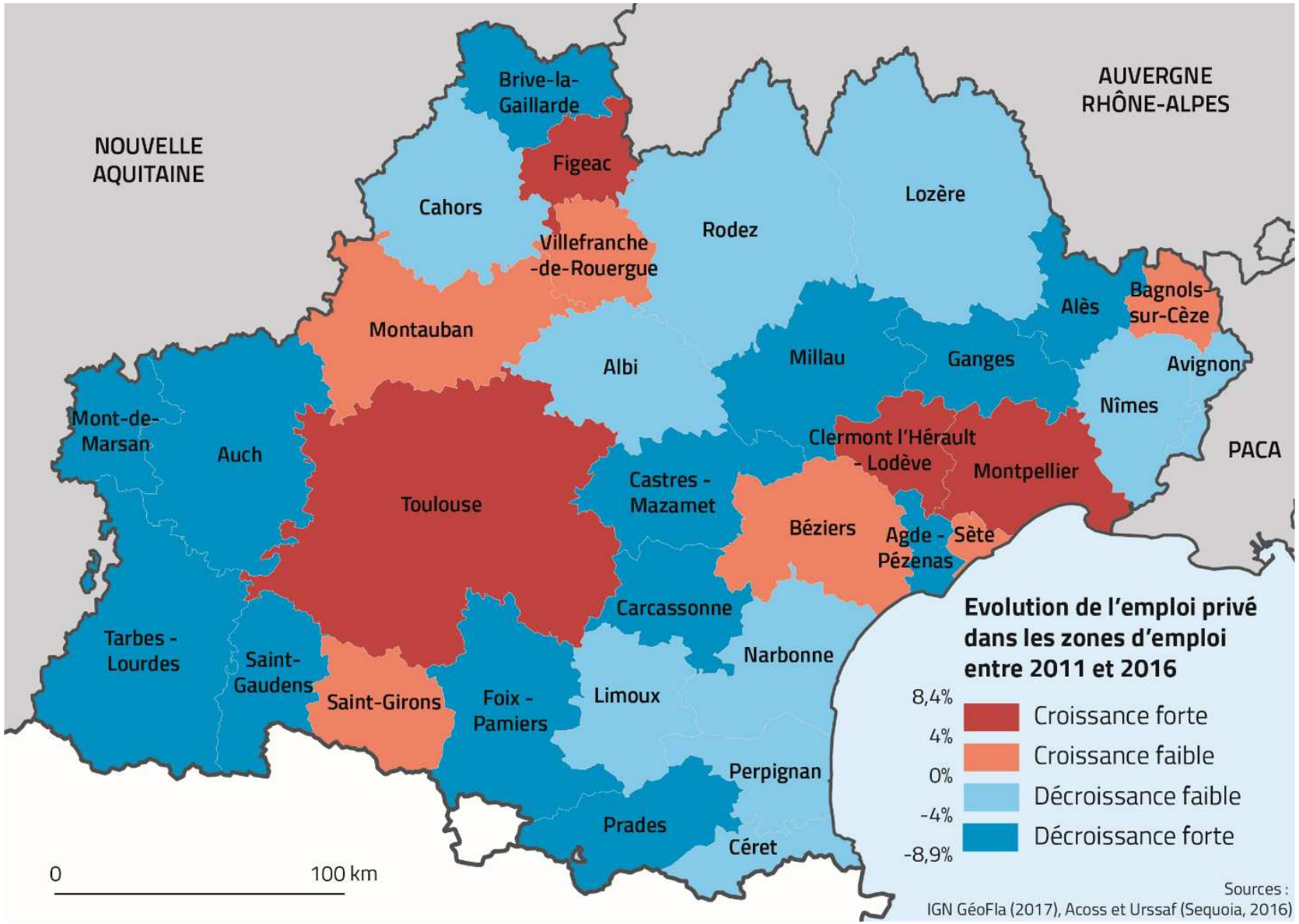

Le défi du rayonnement régional au service de tous

2 – La vision régionale – 4ème défi transversal

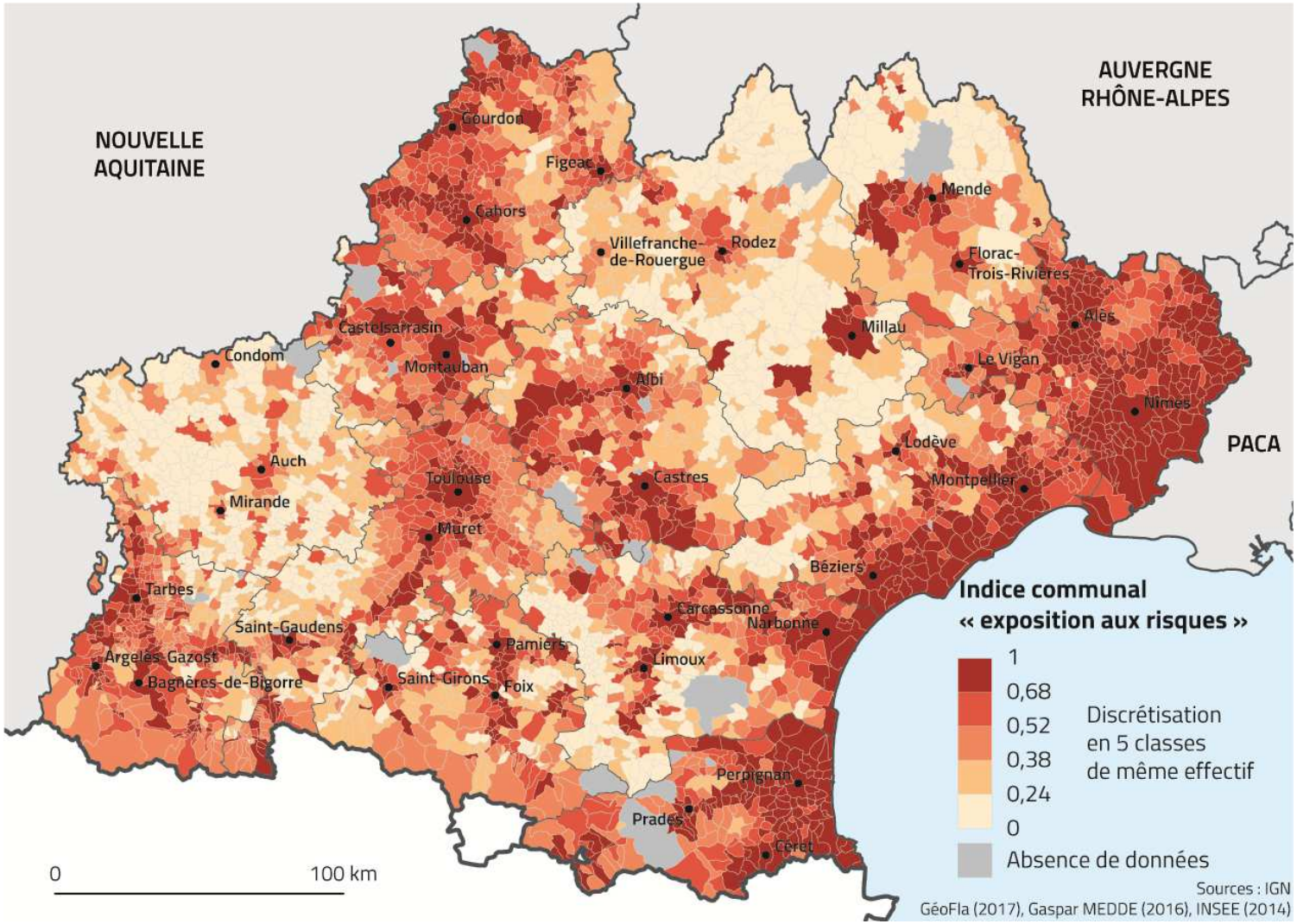

2040, ces 3 défis, au regard du changement climatique

→ Comment prendre en compte la question du **changement climatique** dans le projet régional ?

→ Une attention particulière à l'exposition des territoires aux **risques naturels** (aléas) et **aux densités humaines** (enjeux) à l'aide d'un **indicateur d'exposition aux risques**

Echanges avec les participants

3 – Construire ensemble la vision régionale

Dispositif numérique interactif

Construction d’un nuage de mots et d’idées

sur votre vision régionale

CONSTRUISONS NOTRE FUTUR DÈS À PRÉSENT

Echanges à partir des résultats

Nuage de mots et d'idées réalisé par les participants au café citoyen

Occitanie 2040

La Région Occitanie Pyrénées - Méditerranée

CONSTRUISONS NOTRE FUTUR DÈS À PRÉSENT

Conclusion

Le dispositif de concertation citoyenne

- **Les cafés citoyens**
- **La plateforme contributive sur la page Internet Occitanie 2040 : https://www.laregion.fr/-occitanie-2040-**
- **La concertation JeunesseS**
- **Le MOOC citoyen**

Occitanie 2040 — La Région Occitanie Pyrénées · Méditerranée

CONSTRUISONS NOTRE FUTUR DÈS À PRÉSENT

Les grandes étapes d'Occitanie 2040

- ✓ **Forum de lancement et ateliers thématiques** : le 2 octobre 2017
- ✓ **Ateliers territoriaux / Cafés citoyens** : mi-décembre 2017 à mi-janvier 2018
- ✓ **Forum de présentation des règles** : mars 2018
- ✓ **Forum de présentation du projet arrêté** : septembre 2018
- ✓ **Enquête publique** : janvier-février 2019
- ✓ **Adoption du SRADDET "Occitanie 2040"** : juillet 2019

Occitanie 2040 — La Région Occitanie Pyrénées · Méditerranée

CONSTRUISONS NOTRE FUTUR DÈS À PRÉSENT

LA REGION OCCITANIE VOUS REMERCIE

DE VOTRE CONTRIBUTION

2 – La vision régionale – Défi 1

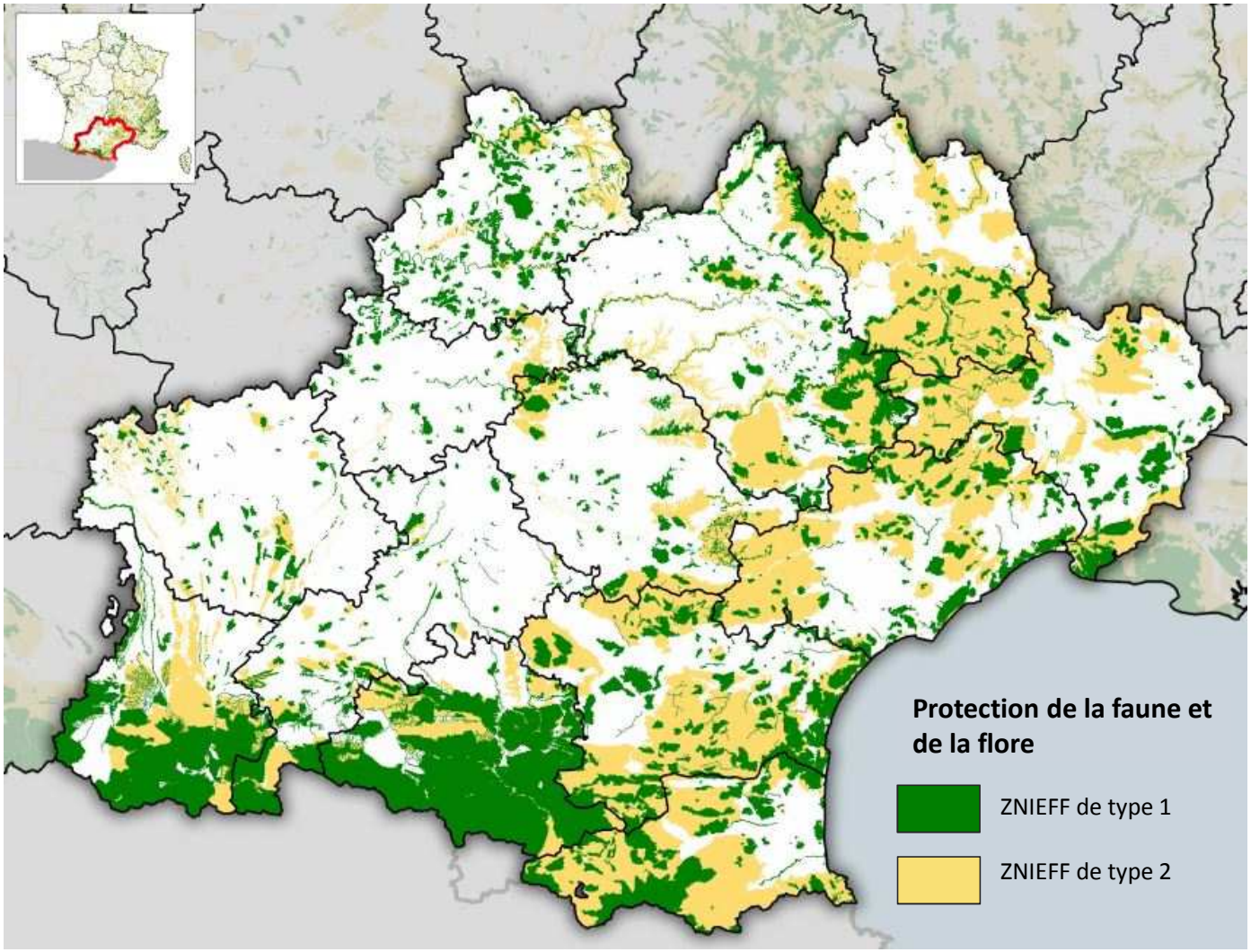

Du social à l'environnemental : Le défi de l'accueil

→ Comment prendre en compte la question de **l'environnement et de la qualité de vie** dans le projet régional ?

2 – La vision régionale – Défi 1

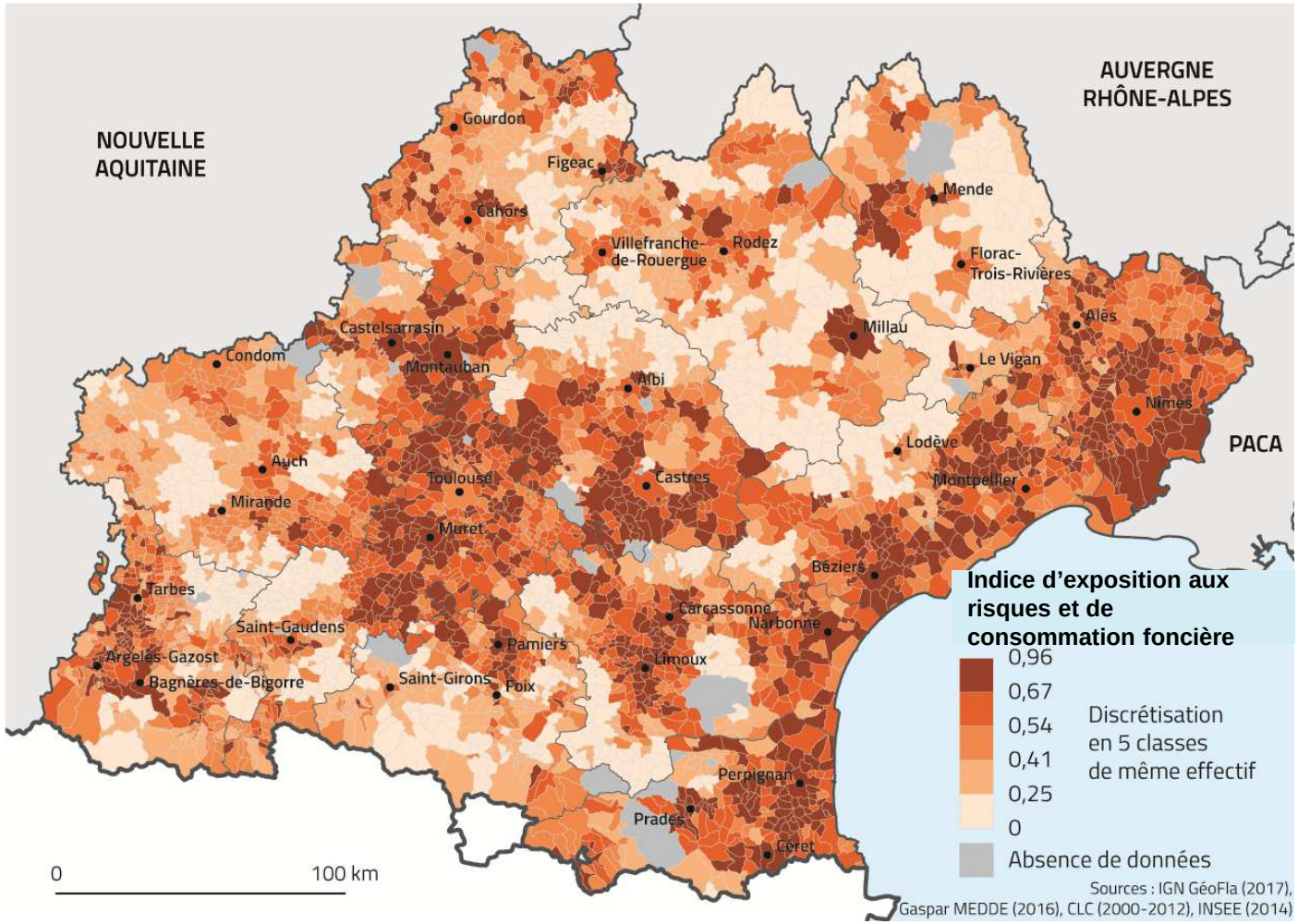

Du social à l'environnemental : Le défi de l'accueil

→ Comment prendre en compte la question de **l'environnement et de la qualité de vie** dans le projet régional ?

2 – La vision régionale – Défi 1

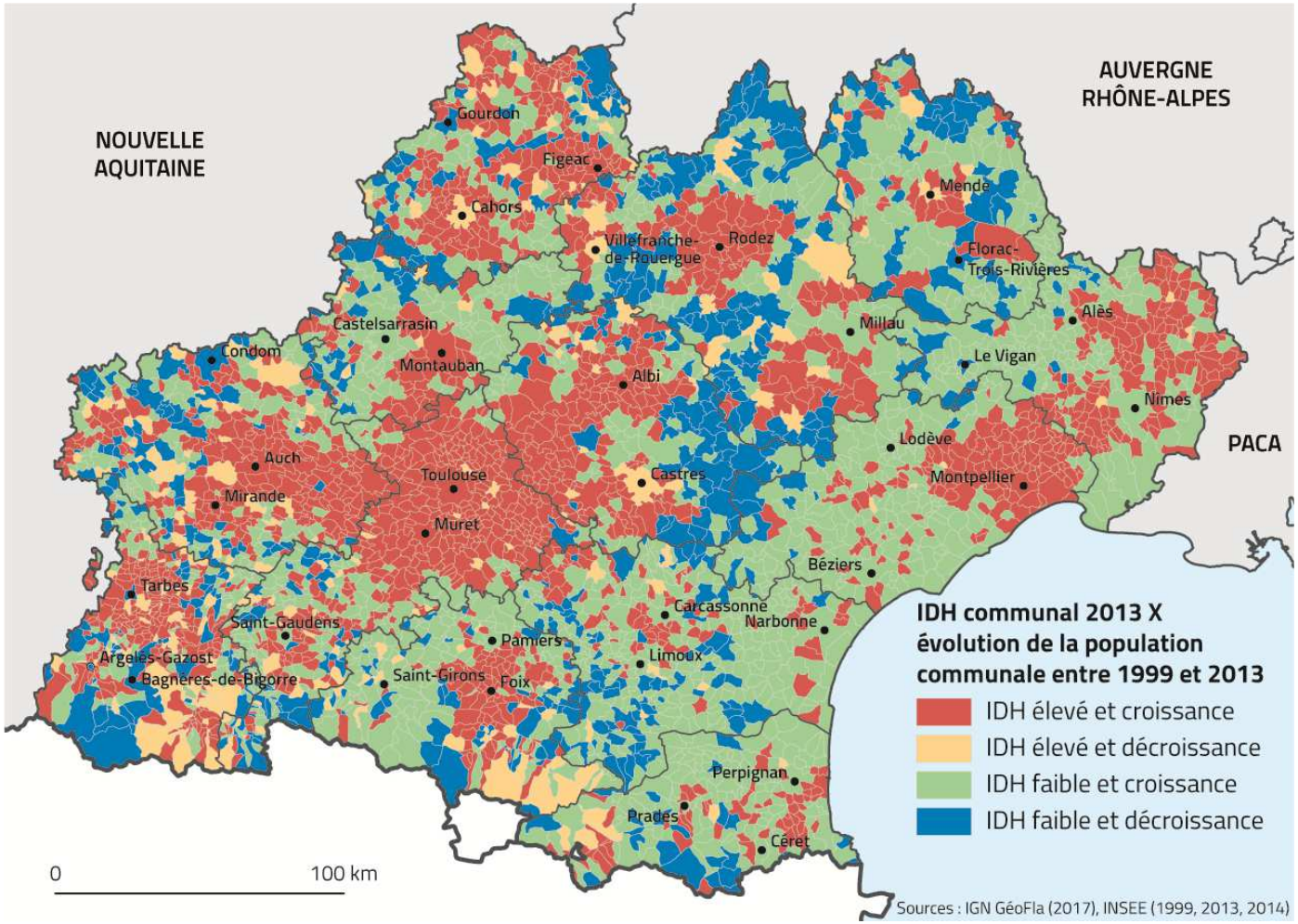

Du social à l'environnemental : Le défi de l'accueil

→ Comment prendre en compte la question du **bien-être des habitants** dans le projet régional ?

→ Un **indicateur synthétique de « capacité d'accueil »** obtenu par le croisement de **l'IDH** (niveaux de vie, de santé et d'éducation) et de l'**évolution de la population communale** (1999 à 2013)

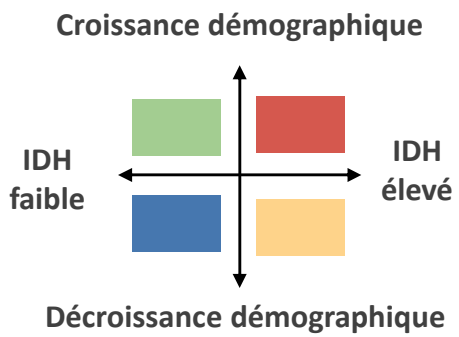

2 – La vision régionale – Défi 1

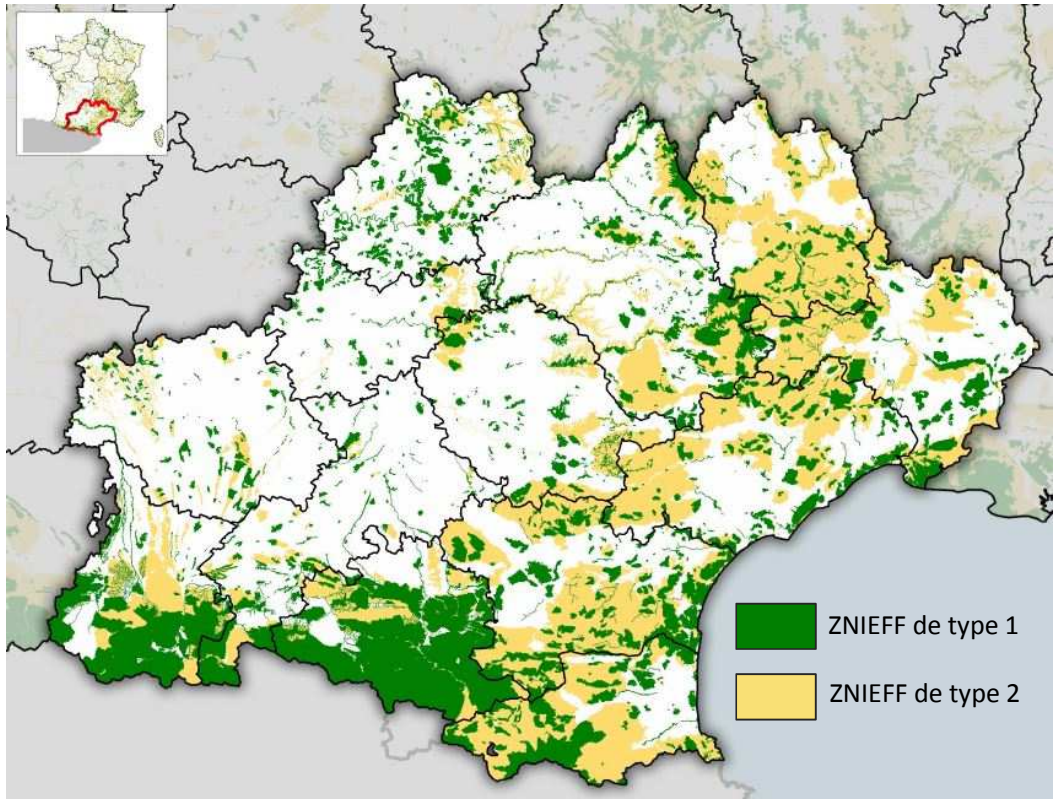

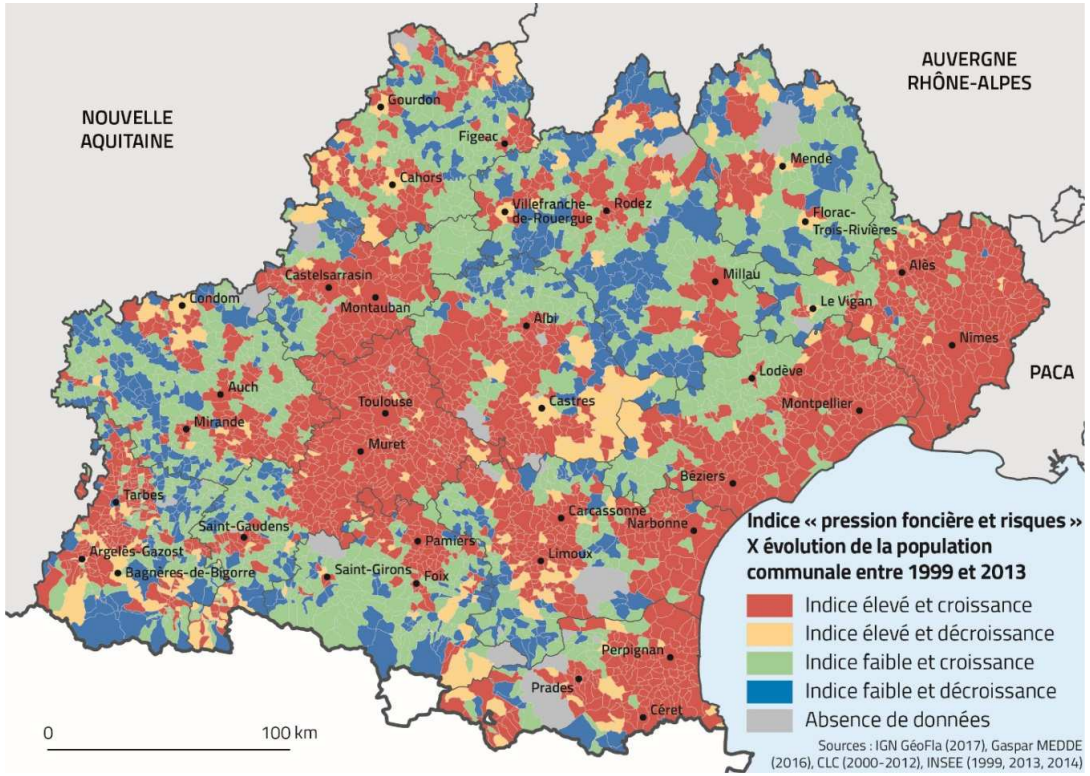

Du social à l'environnemental : Le défi de l'accueil

→ Comment prendre en compte la question de la **qualité de vie des habitants et de l'environnement** dans le projet régional ?

→ Une attention particulière **à la richesse de la biodiversité** des territoires (ZNIEFF, Natura 2000, etc.)

→ Un **indicateur synthétique de « pression foncière et risques »** obtenu par le croisement de **l'exposition aux risques naturels,** de **l'artificialisation des sols** et de l'**évolution de la population communale** (1999 à 2013)

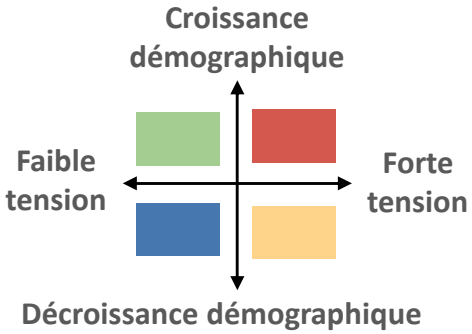

2 – La vision régionale – Défi 2

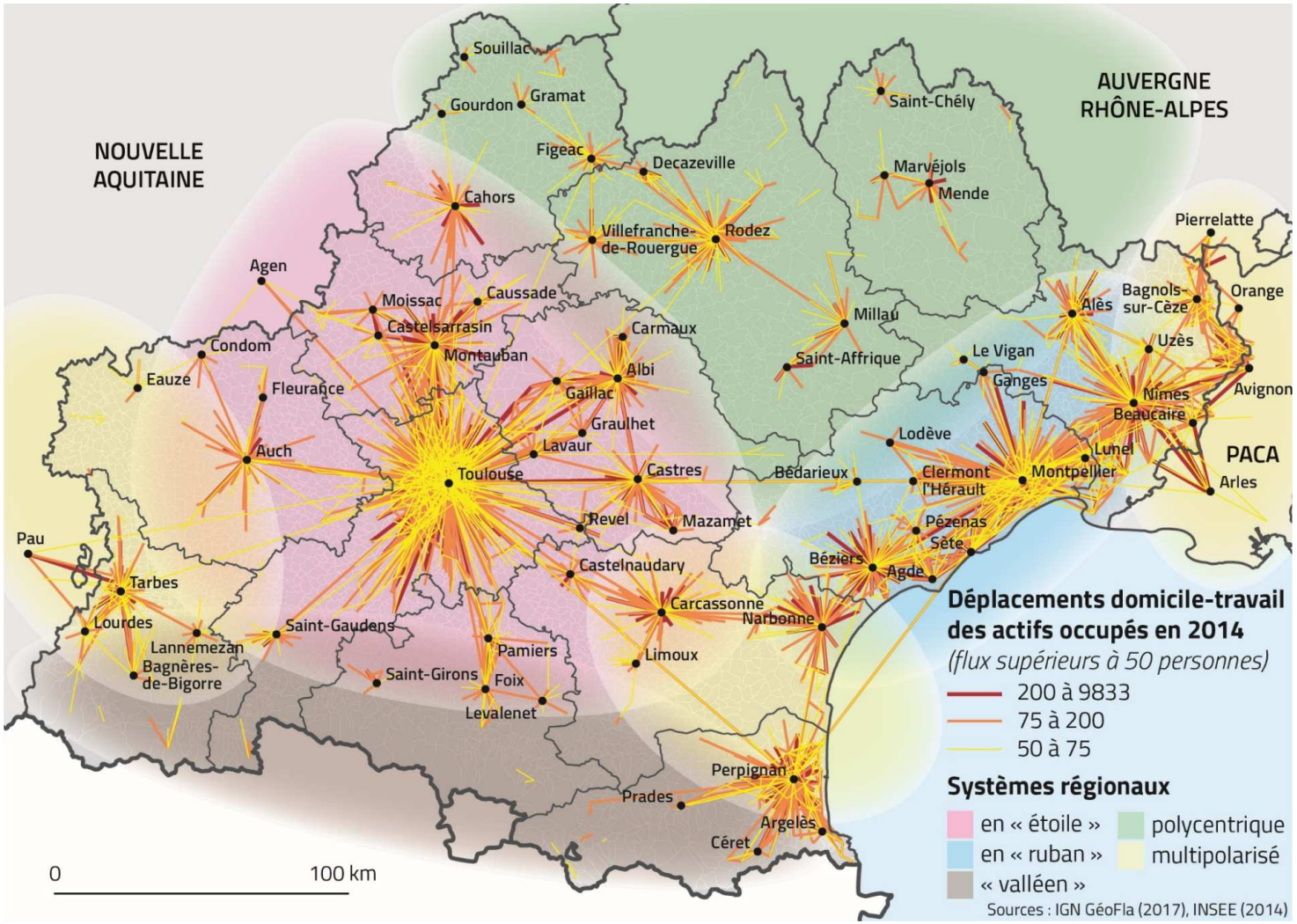

Villes, campagnes, montagnes, littoral : le défi des réciprocités

→ Comment prendre en compte la question des **déplacements et de l'accès aux services des habitants** dans le projet régional ?

→ Un enjeu de **réciprocités entre les territoires** en fonction de leurs spécificités et complémentarités comme **garanties du développement local**

2 – La vision régionale – Défi 3

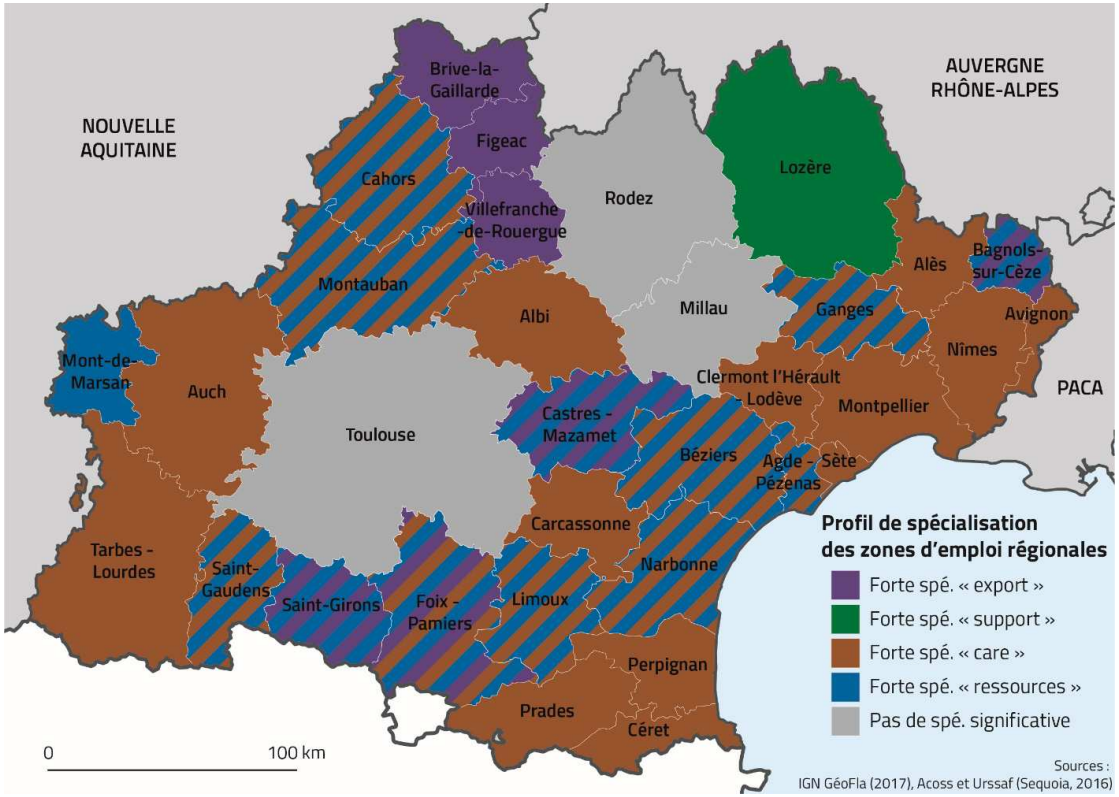

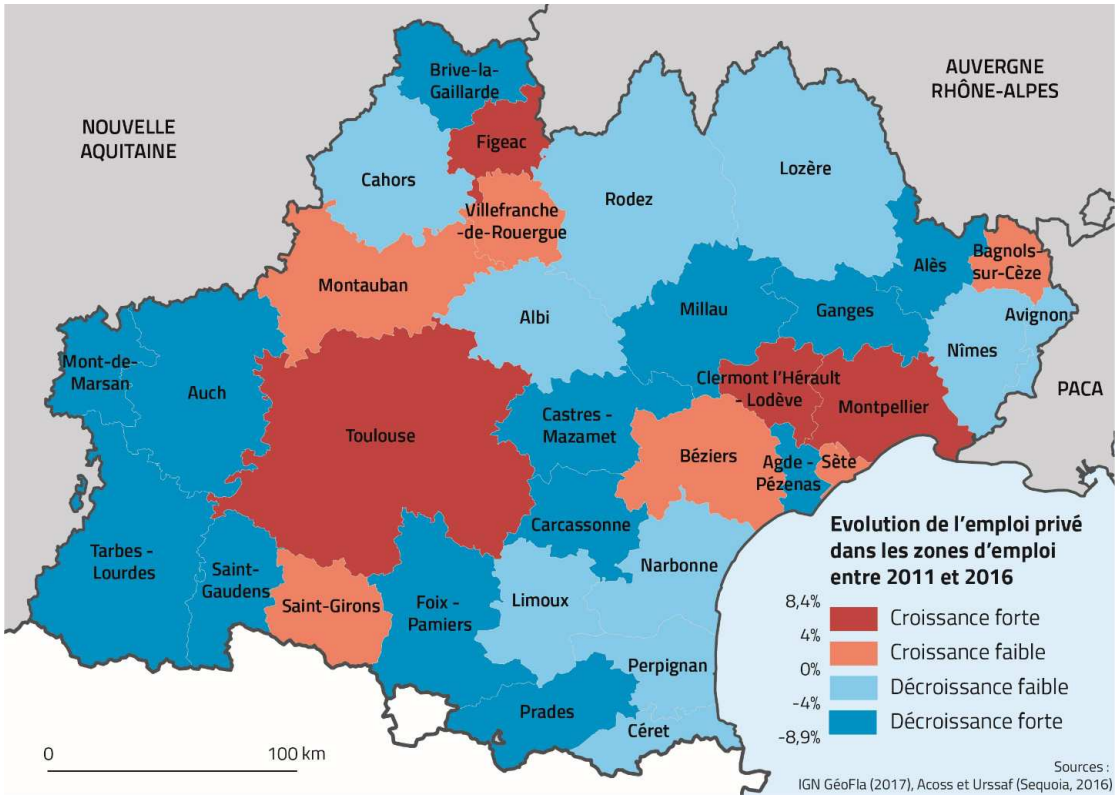

Le défi du rayonnement régional au service de tous

→ Comment **prendre en compte la question de l'accès à l'emploi et du développement économique** dans le projet régional ?

→ Une analyse des **différents profils de spécialisation des zones d'emplois régionales** au regard de quatre catégories, **l'export** (agriculture, industrie, tourisme, etc.) le **support** (logistique, etc.), le **« care »** (services à la personne, santé, éducation, etc.) et les **ressources** (matières premières, production d'énergie, etc.)

→ Une analyse de **l'évolution de l'emploi privé** dans ces mêmes zones d'emplois entre 2011 et 2016